



## NAKS 수준별 역사 문화 교육 자료 개발 위원회

4 기

위원장: 김선미(디트로이트 세종학교)

위원:

정은정(벤엘한국학교)

고수지(영생한국학교)

유설아(시애틀 통합 한국학교)

# 우리조국 대한민국

고급

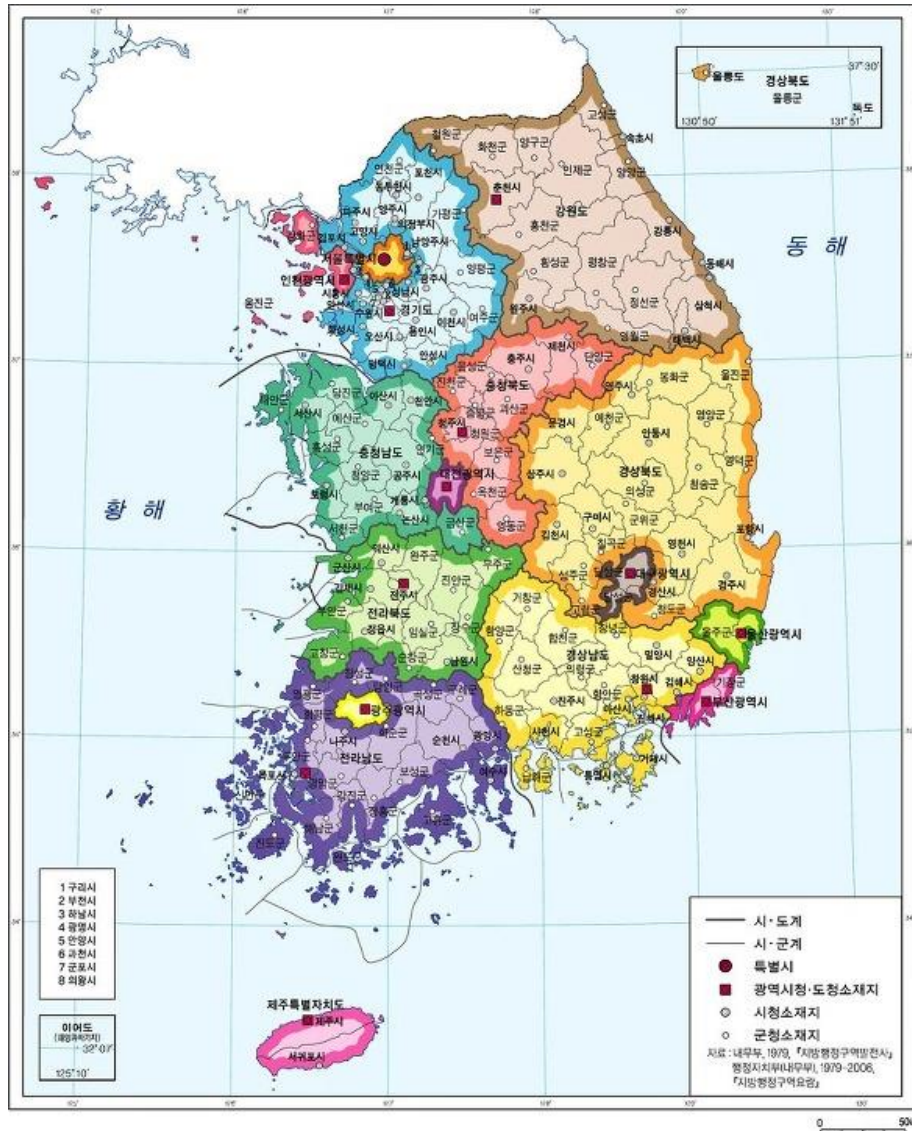
## 학습 지도안(고급)

1. 학습단원: 우리조국 대한민국
2. 학습목표: 우리조국 대한민국에서 여행하고 싶은 지역의 정보를 수집한다.
3. 학습평가: 학습 참여도 위주로 평가 하며, 학생 참여를 적극적으로 유도한다.
4. 교수 및 학습 과정

과정	교수·학습 활동	시간	준비물과 유의점
도입	<ol style="list-style-type: none"> <li>한국에서 가고 싶은 곳이 어디인지 왜 가고 싶은지 그리고 거기서 무엇을 하고 싶은 지 말한다.</li> <li>한국에서 여행하려면 준비해야할 것들에 대해 말한다.</li> </ol>	5 분	
전개	<ol style="list-style-type: none"> <li>한국의 대표적인 관광지를 지도에서 찾아본다.</li> <li>대한민국의 수도인 서울에서 출발해서 갈 수 있는 관광지를 정하고 교통편을 알아본다. 예) 제주도, 독도, 경주, 전주, 부산 등               <ul style="list-style-type: none"> <li>➢ 서울역, 고속버스터미널, 인천국제공항, 김포공항</li> <li>➢ 여러 교통수단의 종류 (지하철, 버스, 고속버스, 택시, KTX, 비행기)</li> </ul> </li> <li>한국의 대표 관광지의 특색을 알아본다.               <ul style="list-style-type: none"> <li>➢ 관광지 지도에서 찾아보기</li> <li>➢ 관광지의 대표 음식 알기</li> <li>➢ 그 지역의 문화유산 알기</li> </ul> </li> </ol>	5 분  10 분  30 분	<ul style="list-style-type: none"> <li>• 한국 지도</li> <li>• 지하철 이미지와 노선도</li> <li>• 버스 이미지</li> <li>• KTX 이미지</li> <li>• 고속버스 이미지</li> <li>• 공항 이미지</li> <li>• 지역 음식 이미지</li> <li>• 문화유산 이미지</li> </ul>
정리	<ol style="list-style-type: none"> <li>한국의 대표적 관광지와 지역 특색 확인</li> <li>확인 문제 풀기</li> <li>숙제: 한국에서 가보고 싶은 곳 관광 가이드북 만들기</li> </ol>	10 분	

# 교사용 지도 자료

## ❖ 대한민국 각지 대표 관광지 찾아보기



지역	관광지
서울 및 경기도	5 대고궁, 명동거리, 남산 N 서울타워, 월미도, 수원화성, 파주 DMZ 등
강원도	평창대관령, 설악산, 오대산, 춘천남이섬, 고성 DMZ 평화관광지 등
충청도	단양팔경, 태안안면도, 부여백제유적지, 공주백제유적지 등
전라도	전주한옥마을, 내장산, 순천만습지, 담양죽녹원, 보성녹차밭 등
경상도	자갈치시장, 울릉도&독도, 경주, 안동하회마을, 합천해인사 등
제주도	한라산, 올레길, 성산일출봉, 섭지코지, 우도 등

## ❖ 한국 여행 준비

-비자(Visa): an official document, or a stamp put in your passport, which allows you to enter or leave a particular country.

-여권(Passport): an official travel document containing your name, photograph, and personal details, which you need to show when you enter or leave a country.

-가고자 하는 곳을 한국 지도에서 확인하고 위치를 지도에 표시

-여행가이드북(Guidebook)을 확인하고 가고자 하는 곳의 정보를 수집



미국 여권



한국 여권



한국 비자





❖ 한국에서 여행지 찾아가기(서울에 도착하여 여행지를 찾아가는 설정으로 수업함이 용이)

1. 인천국제공항(Incheon International airport)으로 한국 도착

-인천광역시에 위치한 대한민국에서 가장 큰 공항으로 해외에서 들어오는 대부분의 국제선 여객기는 이 공항으로 들어오기 때문에 대한민국의 관문 역할을 하고 있음



2. 공항철도(Airport Express)로 서울역 가기

-인천국제공항과 서울역 간을 논스톱(Nonstop)운행하는 직통열차와 공항철도 14 개역에 모두 정차하는 일반열차가 있는데, 2020 년 6 월 기준으로 직통열차의 운임은 어른 9,000 원, 어린이 7,000 원 임



### 3. 교통카드 이용(대중교통수단 운임 지불)


-티머니(T-money): 교통카드 및 전자화폐로 사용할 수 있는 스마트카드(Smart Card)로 모든 구간 지하철, 버스, 마을버스 환승과 고속/시외버스 예매도 가능한 한국의 대표적 대중교통수단 운임 지불 시스템

-티머니 구입처: 대부분의 편의점, 지하철역, 관광안내소에서 구입 및 충전 가능

-티머니 가격: 티머니 카드 요금은 3,000 원이며 1 회 충전 한도는 최소 천원에서 최대 오십 만원인데 티머니 카드는 사용 만료 기간이 없으며 사용하지 않은 잔액은 사용될 때까지 카드에 남아있음 (아래 요금은 2020 년 6 월 기준)

승객 구분	티머니 기본 요금 (수도권 지하철)	1 회용 교통카드 기본 요금 (수도권 지하철)
일반(만 19 세 이상)	1,250 원	1,350 원
청소년(만 13~18 세)	720 원	1,350 원
어린이(만 6~12 세)	450 원	450 원

티머니 카드 소지자는 요금을 할인 받을 수 있고 최대 4 회까지 버스 간 환승과 버스-지하철 간 환승이 무료인데, 환승을 하려면 버스 하차 시 앞문이나 뒷문에 있는 교통카드 단말기에 반드시 티머니 카드를 대어야 하고 하차 후 30 분 이내로 해야 함





#### 4. 여행지 가는 방법, 교통수단 알아보기

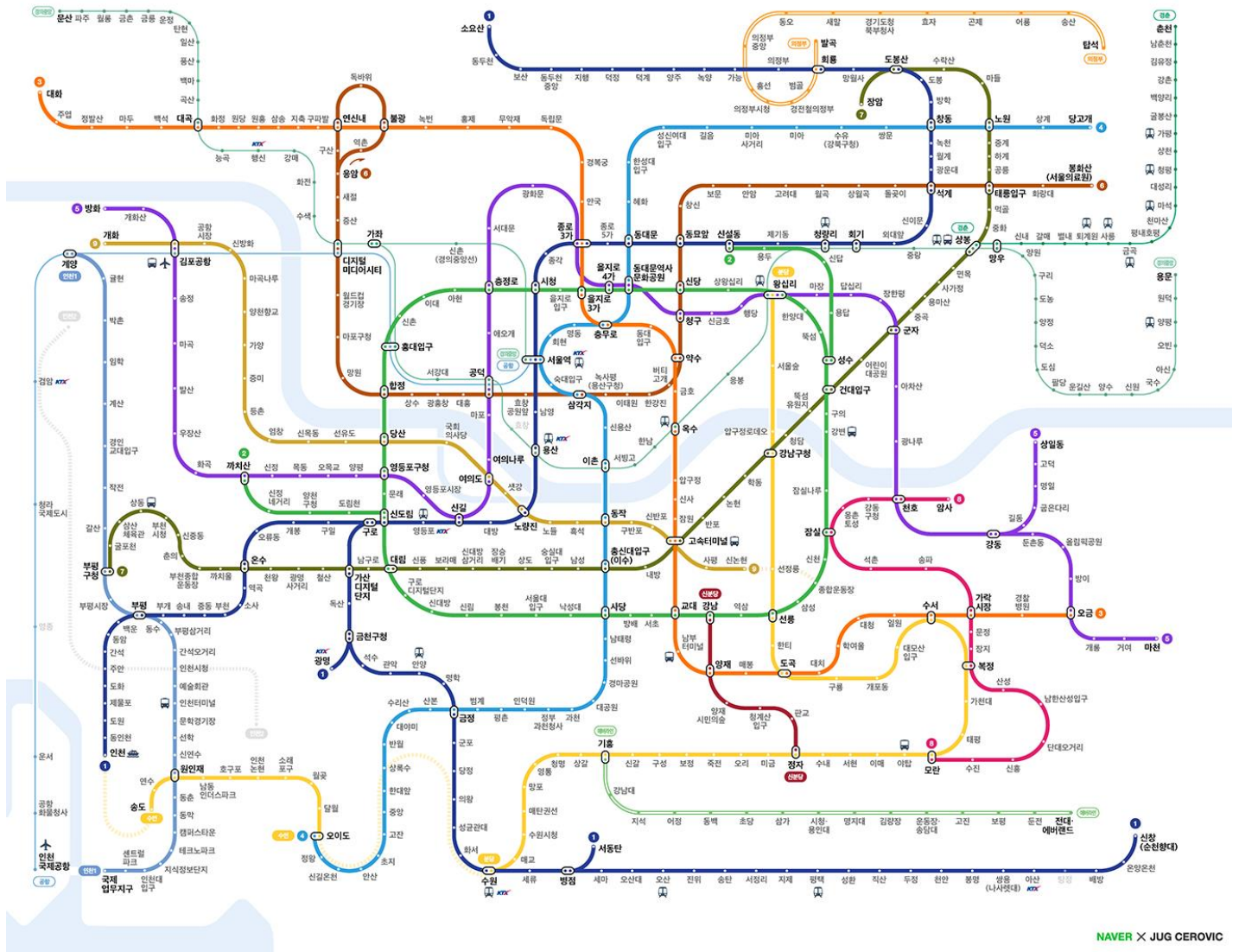
- 서울 지하철과 수도권 전철 Seoul Metropolitan Subway

-서울 지하철, 광역전철, 인천 도시철도, 의정부 경전철, 용인 경전철 등 수도권 지역 각 도시에서 자체적으로 운행하는 도시철도까지 모두 포함한 대규모 교통 체계로 이용이 편리하고 내부가 청결해 세계 최고 수준의 지하철로 꾸준히 선정되고 있는데, 서울시를 가장 효율적으로 관광할 수 있는 교통수단이라 할 수 있음

-총 23 개의 노선이 대략 오전 5 시 반부터 자정까지 쉬지 않고 운행되고 있으며 지하철에서 무료공공와이파이 이용 가능(CNN 기사에 따르면 서울메트로는 전 세계에서 와이파이를 맘껏 즐길 수 있는 유일한 지하철이라고 함)

-지하철 승차 시 1 회용 교통카드 또는 티머니를 이용할 수 있고, '카카오지하철'과 '지하철종결자' 등의 앱(App)을 통해 지하철 정보를 손쉽게 알 수 있음





수도권 지하철 노선도

- 시내버스 Transit Bus
  - 서울특별시 대중교통의 중요한 부분을 담당하고 요금이 저렴하고 이용이 편리한 시내버스는 노선 별로 버스의 색상이 다름
  - ‘파란색’ 간선버스는 서울시의 주요 도로를 따라 서로 다른 구역을 연결하고, ‘초록색’ 지선버스는 지하철역과 간선버스를 이어주며, ‘노란색’ 순환버스는 시내 중심부를 순환하고, ‘빨간색’ 광역버스는 서울 시내와 교외를 연결
  - ‘서울버스(SeoulBus)’, ‘카카오버스’, ‘전국스마트버스’등의 앱을 통해 영어나 한국어로 실시간 버스 정보를 알 수 있음



-버스를 탈 때는 앞문으로 타서 운전기사 옆의 상자에 돈을 넣거나 승/하차 단말기에 티머니를 갖다 대어 운임을 내고, 내리는 정류장이 가까워지면 버스 내 곳곳에 있는 하차벨(Buzzer)을 눌러 운전기사에게 내린다는 표시를 하고 뒷문으로 내림

-버스가 주요 정류장을 통과할 때 영어와 한국어로 안내 방송이 나오지만 정류장 표지판에는 아직 영어로 된 정보가 부족하여 한국을 처음 방문한 관광객이 버스를 이용하는 데는 어려움이 있을 수 있음



이와 같이 노선을 구분하는 버스 색상은 서울 뿐만 아니라 인천광역시, 경기도, 대전 등의 여러 다른 지역에서도 그대로 적용되고 있음



#### • 택시 Taxi

-서울에서 택시는 유용한 교통수단으로 수량이 풍부해 길거리에서 택시를 잡거나 택시 승차장을 찾기 어렵지 않으며 다른 나라에 비해 상대적으로 요금이 저렴

-모든 택시는 미터기(Taximeter)를 사용하는데, 택시 종류에 따라(일반, 인터내셔널, 모범, 대형) 그리고 탑승 시간대에 따라 요금이 조금씩 다르고 현금, 신용카드, 티머니 등으로 지불할 수 있음



### 일반택시

가장 요금이 싸고 흔히 볼 수 있는 택시로 대체로 주황색이지만 흰색, 회색, 그 외의 색도 많음




### 모범택시

일반택시에 비해 기본요금, 거리 및 시간 당 요금이 더 비싸지만 심야할증요금이 없고 차량이 대체로 더 크고 고급스러우며 매우 안전한 서비스를 제공하는데 검은색 차체에 금색 줄무늬가 들어가 있음



### 대형택시

최대 8 명까지 승객을 태울 수 있으며 요금은 모범택시와 동일 (차체에 "밴" 또는 "콜밴"이라는 문구가 적혀있으며 미터기를 사용하지 않아 훨씬 더 비싼 요금을 받는 콜밴과의 차이점에 주의)



Front / Back

side



### 인터내셔널택시

영어, 중국어, 일본어 등 차량 옆면에 표시된 외국어에 능통한 운전수가 택시를 운행하고 미리 예약이 가능하며([www.intltaxi.co.kr](http://www.intltaxi.co.kr)) 길에서도 잡을 수 있는데 요금은 일반택시보다 조금 더 비싸며 공항 픽업서비스와 정액 요금 관광도 제공 가능

### 고속버스

-고속버스는 '고속형 시외버스'의 준말인데 일반 시외버스와는 다르게 고속도로로만 다닌다는 점과 고속버스터미널이 도시 별로 하나씩만 있다는 것이 특징이고, 고속버스통합예매(<https://www.kobus.co.kr/main.do>)를 통해 운행정보 확인 가능





서울고속버스터미널



프리미엄(Premium) 고속버스 내부

## • 기차

-크게 경부선(서울-부산), 호남선(서울-광주), 경춘선(서울-춘천) 등 포함하는 철도 노선 정보는 코레일(<http://www.letskorail.com>)을 통해 알 수 있고 승차권은 기차역, 인터넷, 별도 판매점 등을 통해 구매 가능

-종류로는 기존의 무궁화호와 새마을호 그리고 2004 년에 개통된 고속열차(KTX 또는 SRT)가 있는데, 무궁화호가 제일 느리고 싼 반면 여러 역에 정차하고 고속열차는 제일 빠르고 비싼 대신에 큰 역에만 정차하고 시설이 좋음



고속열차



무궁화호

## • 비행기

-서울 및 경기/인천 지역에는 인천국제공항과 김포국제공항이 있는데, 김포국제공항은 주로 중국과 일본 등의 동아시아 국제 여행이나 제주도로의 국내 여행을 할 때 이용함 (제주 노선이 김포국제공항에서 운행되는 노선의 60% 이상)





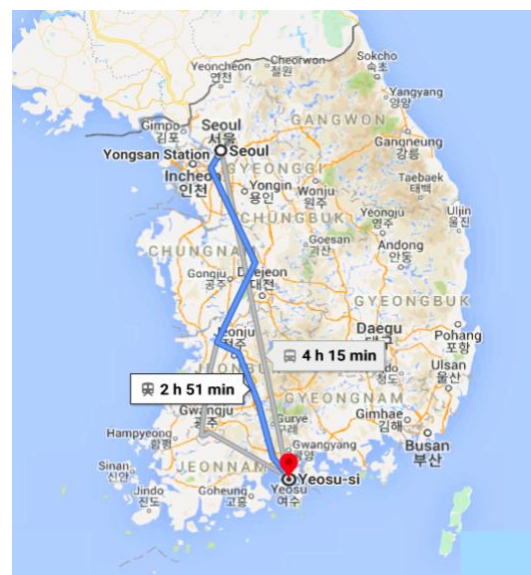
- 배

-한국은 삼면이 바다로 둘러싸여 있어 섬으로 여행을 가고자 할 때 여객선 이용



❖ 서울에서 여수로 여행 가기

1. 지도에서 여수 찾아보기
2. 여수에 대해 알아보기
  - 1) 여수는 남해안을 대표하는 도시로 전라남도 동남부 여수반도에 위치하며, 365 개의 부속 섬이 있으며 석유화학 공업이 발달
  - 2) 명소로는 이순신 장군이 전라좌수영 본영으로 사용한 진남관(국보 제 304 호)과 한려해상국립공원으로 지정된 오동도 등



### 3. 여수에서 할 일 계획

#### 1) 하고 싶은 일 결정

-역사문화관광, 맛집 찾기, 또는 지역축제/행사 체험 위주 등의 여행 주제 선정

#### 2) 교통수단 정하기 (아래 요금은 2020 년 6 월 기준)

교통수단	비행기	기차(KTX)	고속버스
소요 시간	김포공항-여수공항 약 50 분	서울역-여수엑스포역 약 3 시간	센트럴시티(호남선)- 여수종합버스터미널 약 4 시간 15 분
요금 (성인)	5 만원 대~8 만원 대	좌석 등급과 출발 시간에 따라 45,100 원~66,500 원	버스 등급과 출발 시간에 따라 22,300 원~36,600 원
고려 사항	공항 가는 시간과 공항에서의 대기 시간	기차역 가는 시간과 기차 배차 간격	버스터미널 가는 시간과 버스 배차 간격

#### 3) 여행 계획서 준비

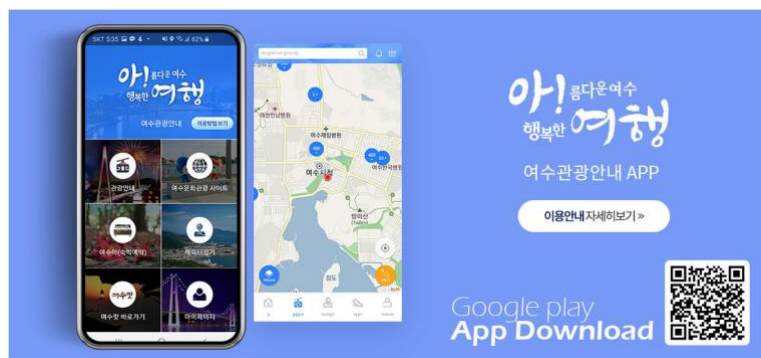
-포함 내용: 여행 목적, 날씨, 예산, 일정, 경로, 숙박, 교통수단 등의 정보와 준비물

-여수의 날씨: 여름은 후덥지근하고 대부분 흐린 날씨이고 겨울은 춥고 바람이 많이 부는 날씨이므로, 5 월 말~6 월 중순 및 8 월 말~10 월 초가 관광 하기 좋은 때

-예산에 맞춰 교통수단과 숙소 예약

-소요 예상 시간을 고려하여 너무 빠듯하지 않게 일정을 짤

-관광 책자를 신청하고([https://www.yeosu.go.kr/tour/information/tour\\_book](https://www.yeosu.go.kr/tour/information/tour_book)) 지도와 여수관광안내앱을 다운로드 받음



전국지방자치단체 최초 GPS 위치기반 방식으로 개발된 여수관광안내앱으로

[https://www.yeosu.go.kr/tour/information/tour\\_app/app\\_info/guide](https://www.yeosu.go.kr/tour/information/tour_app/app_info/guide)에서

자세한 이용안내를 다운로드 받을 수 있음

#### 4) 여행 코스 예

- 여수 낭만버스



##### 2 층 투어버스 주간 코스

휠체어 탑승 가능

청각장애인을 위한 수화통역사 배치

각 승강장 별 승·하차 가능

탑승 시 현금 또는 카드로 결제

- 이순신 장군의 발자취를 따라가는 역사 여행



##### ① 충민사

충무공 이순신을 모신 사당



##### ② 진남관

충무공 이순신이 전라좌수영의

본영으로 삼았던 진해루가 있던 자리



##### ③ 고소대

충무공 이순신이 수군 훈련을

독려하고, 임진왜란 발발 후 작전

계획을 세우는 한편 군령을 내린 곳





#### ④ 전라좌수영 거북선

길이 37m, 폭 8.20m 의 거북선  
실제모형으로 제작되어 거북선의  
역사적 기록이나 구조, 조정 원리를  
소개하는 체험공간



#### ⑤ 오충사

1593 년부터 1597 년까지 5 년간  
충무공의 어머니, 아내 방씨와  
자녀들이 살았던 곳

### 5) 여수의 대표 음식



갯김치



게장



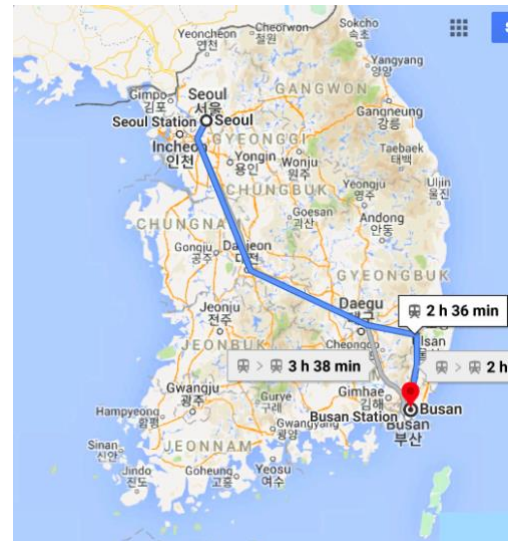
서대회무침

### ❖ 서울에서 부산으로 여행 가기

#### 1. 지도에서 부산 찾아보기

#### 2. 부산에 대해 알아보기

- 1) 대한민국 동남부 해안에 위치해 있는  
광역시로 대한해협을 사이에 두고 일본과  
마주하고 있으며, 부산항을 중심으로 해상  
무역과 물류 산업이 발달한 대한민국  
제 2 의 도시이자 최대 항구도시
- 2) 명소로는 해운대해수욕장, 감천문화마을,  
40 계단, 태종대, 국립해양박물관, 을숙도,  
용두산공원 등



### 3. 부산에서 할 일 계획

#### 1) 하고 싶은 일 결정

-역사문화관광, 맛집 찾기, 또는 지역축제/행사 체험 위주 등의 여행 주제 선정

#### 2) 교통수단 정하기 (아래 요금은 2020 년 6 월 기준)

교통수단	비행기	기차(KTX)	고속버스
소요 시간	김포공항-김해공항(부산) 약 1 시간	서울역-부산역 약 3 시간	서울고속버스터미널(경부선)- 부산종합버스터미널 약 4 시간 15 분
요금 (성인)	약 75,000 원	좌석 등급과 출발 시간에 따라 59,800 원~83,700 원	버스 등급과 출발 시간에 따라 24,200 원~39,800 원
고려 사항	공항 가는 시간과 공항에서의 대기 시간	기차역 가는 시간과 기차 배차 간격	버스터미널 가는 시간과 버스 배차 간격

#### 3) 여행 계획서 준비

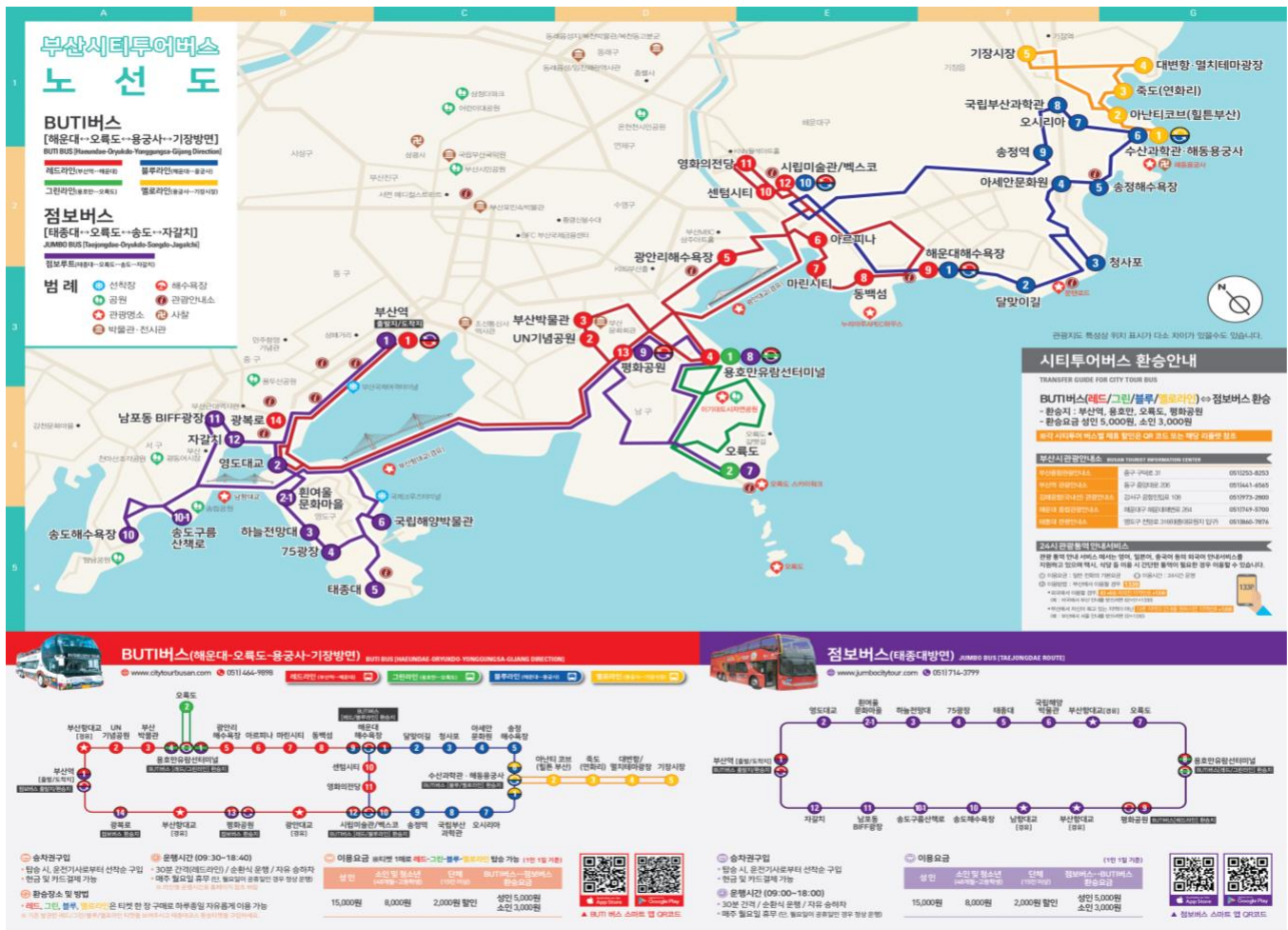
- 포함 내용: 여행 목적, 날씨, 예산, 일정, 경로, 숙박, 교통수단 등의 정보와 준비물
- 부산의 날씨: 겨울은 건조하고 여름은 후덥지근하기에 부산을 방문하기 가장 좋은 때는 9 월 초에서 10 월 중순임
- 예산에 맞춰 교통수단과 숙소 예약
- 소요 예상 시간을 고려하여 너무 빠듯하지 않게 일정을 짤
- 미리 관광 책자 및 안내지도 신청(<https://www.visitbusan.net/kr/index.do>)

#### 4) 여행 코스 예

##### ● 부산시티투어버스 시티투어 코스

이층 버스로 부산의 명소들을 편리하게 연결하는 시티투어 코스는 단일 티켓으로 레드라인(부산역-해운대 순환), 블루라인(해운대-용궁사, 기장시장 순환), 그린라인(부산역-태종대 순환) 각 노선을 이용할 수 있으며, 환승 티켓 구매 시 전 노선 자유롭게 이용 가능





## • 1 일 관광 대표 코스



### ① 태종대

부산 영도 남쪽 끝에 자리하고 있는 태종대는 신라의 태종무열왕(김춘추)이 이곳의 경치에 반해 활쏘기를 즐기며 쉬어갔다 하여 그 이름이 유래되었고 짙푸른 바다에 둘러싸인 기암괴석과 우거진 녹음으로 유명

### ② 국제시장

부산 중구에 위치한 국제시장은 1945 년 광복 이후 일본인들이 남긴 물건과 해외동포들이 가져온 물건들을 거래하기 위해 그 역사가 시작되었는데 부산이 한때 대한민국에서 가장 거래규모가 큰 상업도시로서 이름을 떨치게 해주었던 상징적인 존재로 남아 있음





### ③ 용두산공원

부산의 도심 한복판에 위치한 용두산공원은 부산의 역사를 잘 간직하고 있는 곳으로 부산타워에 올라가면 부산항과 부산항대교, 영도대교를 넘어 영도 봉래산 전경, 그리고 날씨가 좋은 날에는 멀리 해운대 마린시티까지 조망 가능

### ④ 광안대교(다이아몬드브리지)

부산광역시도 66 호선의 일부인 광안대로는 수영구 남천동 49 호 광장에서 해운대구 우동 센텀시티 부근을 잇는 총 교량 연장 7.4km 의 국내 최대 해상교량으로 야경 뿐 아니라 광안대교 상층부에서 바라보는 바다와 주변 도시의 경관도 아름다움

### ⑤ 누리마루 APEC 하우스

순수 우리말인 '누리(세계)마루(정상)'와 APEC 회의장소인 'APEC 하우스'를 조합한 명칭의 누리마루 APEC 하우스는 한국 고유의 건축물인 정자를 본 떠 만들었고, 2005 년 APEC 정상회의 이후 수준 높은 국제회의시설의 대명사가 됨

### ⑥ SEA LIFE 부산 아쿠아리움

아름다운 해운대 해변에 위치한 세계적 규모의 해저 테마 수족관 SEA LIFE 부산 아쿠아리움에는 자동차로 만든 어항이 있고 드라마 <어느 멋진 날>의 촬영지로도 유명한 곳

### ⑦ 오륙도 등대

남구 용호동에 속한 오륙도는 8 천만 년 전 화산활동으로 만들어진 바위섬으로 육지에서 가까운 순으로 방패섬, 솔섬, 수리섬, 송곳섬, 굴섬, 등대섬인데, 이 섬들이 썰물이면 5 개의 섬이 되고 밀물이면 6 개의 섬이 된다고 해서 붙여진 이름이고 오륙도 섬 중 유일하게 사람이 들어가 볼 수 있는 등대섬에는 오륙도 등대가 있는데 오륙도 등대는 부산항으로 들어오는 배들이 꼭 지나가야 하는 곳에 위치해 있어 부산의 관문 역할을 함

## 5) 부산의 대표 음식



돼지국밥



밀면



어묵

## 학생 평가 문제

1. 한국에서 대중교통을 이용하기 위한 전자카드 지불 형태의 교통카드를 부르는 이름은? 1  
 1) T-money                      2) K-money                      3) P-money                      4) C-money
2. 다음 중 한국에서 대중교통수단이 아닌 것은? 2  
 1) 버스                              2) 자전거                              3) 지하철                              4) 택시
3. 다음은 한국의 대중교통 환승에 관한 설명이다. 빈 칸에 넣을 알맞은 말은 무엇인가? 4  

환승을 하려면 버스 하차 시 앞문이나 뒷문에 있는 교통카드 단말기에 반드시 티머니 카드를 대어야 하고 하차 후 (                      ) 이내로 해야 함
--

 1) 1 시간                              2) 10 분                              3) 40 분                              4) 30 분
4. 해외 여행을 하는 사람을 위해 정부가 발행하는 공식 신분증명서를 한국어로는 무엇이라고 부르고 영어로는 무엇인지 차례대로 쓰면? 여권, Passport
5. 대한민국에서 가장 큰 공항으로, 대한민국 국제선의 약 78%가 이곳을 통해 운항되는데 인천에 위치한 이 공항의 이름은 무엇인가? 인천국제공항
6. 외국인에 대한 '입국허가확인' 또는 외국인의 입국허가신청에 대한 '영사의 입국추천행위'를 의미하는 용어는? 2  
 1) 국자                              2) 비자                              3) 박자                              4) 가자
7. 이용의 편리함, 청결함, 짧은 운행 간격으로 서울을 관광할 때 특히 효율적인 세계 최고 수준의 대중교통수단은? 3  
 1) 비행기                              2) 버스                              3) 지하철                              4) 배
8. 다음 중 한국에서 버스에 관한 설명이 아닌 것은? 4  
 1) 서울시의 대중교통시스템 중 하나이다.  
 2) 요금이 저렴하고 이용이 편리하다.  
 3) 노선 별로 색상이 다르다.  
 4) 외국인들이 이용하기에 가장 편리한 대중교통수단이다.
9. 다음 중 여행을 준비할 때 고려해야 할 중요 사항이 아닌 것은? 1  
 1) 가방                              2) 목적                              3) 일정                              4) 교통수단
10. 다음 중 한국에서 고속버스에 관한 설명이 아닌 것은? 4  
 1) 시내버스처럼 장거리 이동에 좋다.  
 2) 고속도로로만 다닌다.  
 3) 고속버스터미널은 한 도시에 하나씩만 있다.  
 4) 먼 지역을 편하게 이동하기에 좋은 대중교통수단이다.



## 참고 단어

- 국제선 여객기 International Flight
- 교통수단 Means of Transportation
- 교통카드 Transportation Card
- 관광안내소 Tourist Information Center
- 관광 책자 Tourist Brochure
- 관문 Gateway
- 노선 Route
- 만료 기간 Expiration Period
- 맛집 Must-Eat Place, Famous Restaurants
- 명소 Tourist Attraction
- 물류 산업 Logistics Industry
- 발자취 Trace, The Course of One's Life
- 삼면 Three Sides
- 석유화학 공업 Petrochemical Industry
- 수도권 지역 Metropolitan Area
- 승/하차 단말기 Entry and Exit Card Reader
- 심야할증요금 Late-Night Surcharge
- 여행지 Travel Destination
- 운임 Fare
- 예산 Budget
- 잔액 Balance
- 전자화폐 Electronic Money, Digital Cash
- 정산하다 Calculate
- 정차 Stop
- 준말 Abbreviation, Shortened Word
- 지불 Payment
- 직통열차 Express Train
- 충전 (Re)charge
- 탑승 Boarding
- 편의점 Convenient Store
- 한도 Limit
- 할인 Discount
- 환승 Transfer

## 자료 출처

고속버스통합예매. <https://www.kobus.co.kr/main.do>

대한민국정책브리핑. *한국인이 꼭! 가봐야 할 한국관광 100 선.*

<http://www.korea.kr/news/policyNewsView.do?newsId=148856929>

부산광역시 문화관광. 추천여행코스.

[https://tour.busan.go.kr/board/list.busan?boardId=TOUR\\_COURSE&menuCd=DOM\\_000000101002002002&contentsSid=144](https://tour.busan.go.kr/board/list.busan?boardId=TOUR_COURSE&menuCd=DOM_000000101002002002&contentsSid=144)

부산시티투어. *시티투어 코스*. <http://citytourbusan.com/ko/02course/01.php>

레츠코레일. *승차권예약*. [http://www.letskorail.com/ebizprd/EbizPrdTicketpr21100W\\_pr21110.do](http://www.letskorail.com/ebizprd/EbizPrdTicketpr21100W_pr21110.do)

서울관광재단. *서울의 교통수단*. [http://korean.visitseoul.net/essential-Info\\_](http://korean.visitseoul.net/essential-Info_)

[article/%EC%84%9C%EC%9A%B8%EC%9D%98%EA%B5%90%ED%86%B5%EC%88%98%EB%8B%A8\\_/408](article/%EC%84%9C%EC%9A%B8%EC%9D%98%EA%B5%90%ED%86%B5%EC%88%98%EB%8B%A8_/408)

어반브러시. <http://www.urbanbrush.net/>

여수관광공식블로그. *이순신 장군 유적 역사 여행*.

<https://m.blog.naver.com/PostView.nhn?blogId=goystour&logNo=221182082944&proxyReferer=https:%2F%2Fwww.google.com%2F>

여수관광문화. <https://www.yeosu.go.kr/tour>

지오서비스. *대한민국 최신 행정구역(SHP) 다운로드*. <http://www.gisdeveloper.co.kr/?p=2332>

티머니. <https://www.tmoney.co.kr/aeb/main/main/readMain.dev>

*대한민국 지도자료*. <http://luvpt2.blogspot.com/2014/11/korea.html>

*부산광역시의 년중 평균 날씨*.

<https://ko.weatherspark.com/y/142699/%EB%8C%80%ED%95%9C%EB%AF%BC%EA%B5%AD-%EB%B6%80%EC%82%B0%EA%B4%91%EC%97%AD%EC%8B%9C%EC%9D%98-%EB%85%84%EC%A4%91-%ED%8F%89%EA%B7%A0-%EB%82%A0%EC%94%A8>

*여수시의 년중 평균 날씨*.

<https://ko.weatherspark.com/y/142283/%EB%8C%80%ED%95%9C%EB%AF%BC%EA%B5%AD-%EC%97%AC%EC%88%98%EC%8B%9C%EC%9D%98-%EB%85%84%EC%A4%91-%ED%8F%89%EA%B7%A0-%EB%82%A0%EC%94%A8>

*우리나라지도*. <https://heimingway.tistory.com/243>