

## 대한민국전도



## NAKS 수준별 역사 문화 교육 자료 개발 위원회

4 기

위원장: 김선미(디트로이트 세종학교)

위원:

정은정(벤엘한국학교)

고수지(영생한국학교)

유설아(시애틀 통합 한국학교)

# 우리조국 대한민국

중급-서울

## 학습 지도안(중급-서울)

1. 학습단원: 우리조국 대한민국
2. 학습목표: 우리조국 대한민국에 있는 서울특별시의 특색을 이해한다.
3. 학습평가: 학습 참여도 위주로 평가 하며, 학생 참여를 적극적으로 유도한다.
4. 교수 및 학습 과정

과정	교수·학습 활동	시간	준비물과 유의점
도입	1. 한국에서 가고 싶은 곳이 어디인지 왜 가고 싶은지 그리고 거기서 무엇을 하고 싶은 지 말한다.	5 분	
전개	1. 대한민국 전도를 보고 인천국제공항의 위치를 알고, 한국의 수도인 서울특별시를 찾아본다.	5 분	• 대한민국 전도
	2. 서울특별시의 특색을 이해한다. ➤ 서울 지형의 특색을 알아본다. ➤ 서울의 역사를 알아본다. ➤ 서울의 명소와 역사 문화 유적을 알아본다. ➤ 서울의 대표적인 음식에 대해 알아본다.	30 분	• 서울 지도 • 서울 문화 관광지 이미지 • 유적지 이미지 • 음식 이미지
	3. 서울의 특색을 정리하는 표를 만들어본다.	10 분	
정리	1. 대한민국의 수도인 서울, 서울의 대표 관광지와 역사, 문화 유적지 그리고 음식에 대한 내용 확인 2. 확인 문제 풀기	10 분	

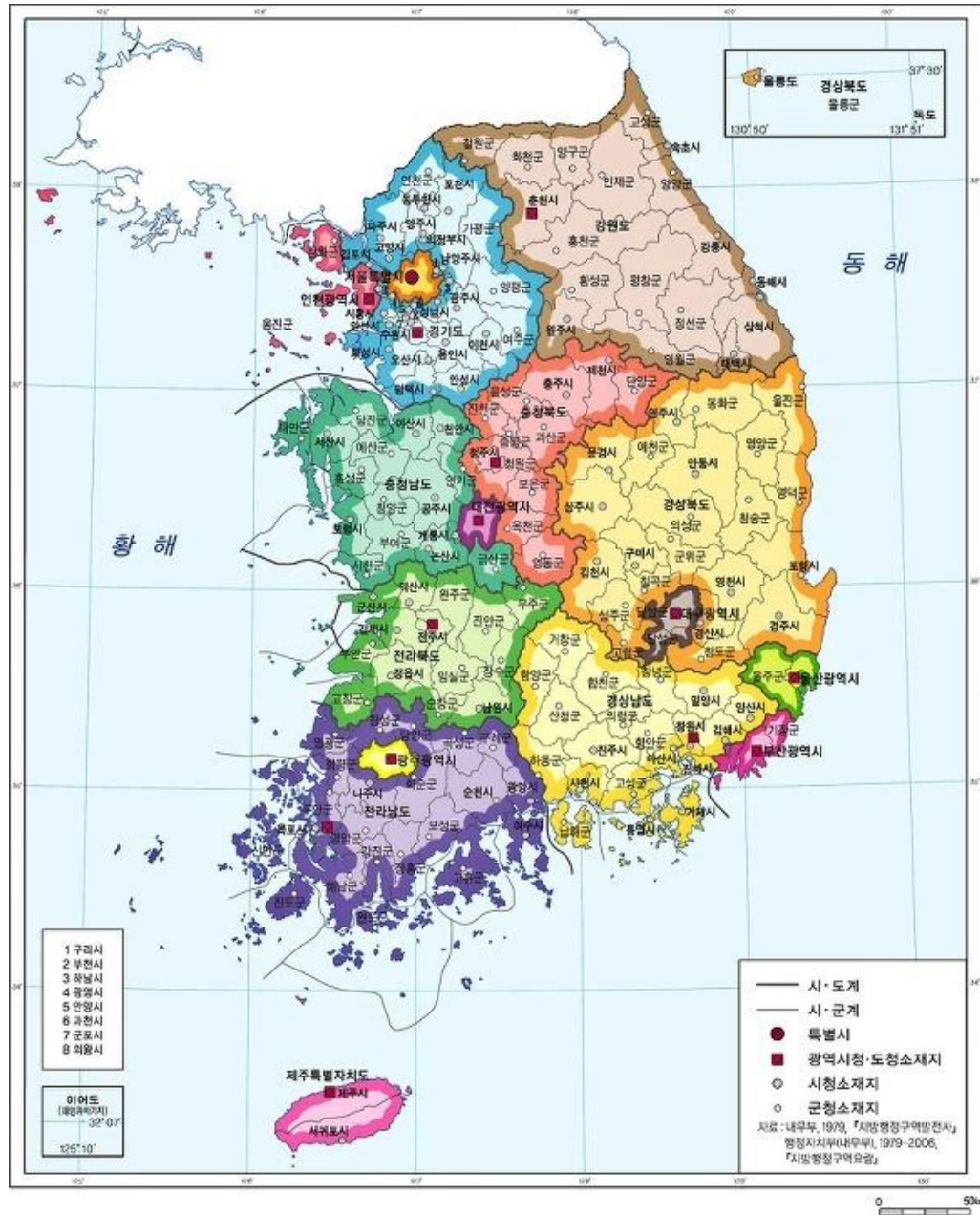
# 교사용 지도 자료

❖ 한반도 지도에서 인천국제공항과 서울특별시 위치 알아보기





❖ 대한민국 지도에서 각 도의 위치와 서울의 주변 환경 찾아보기

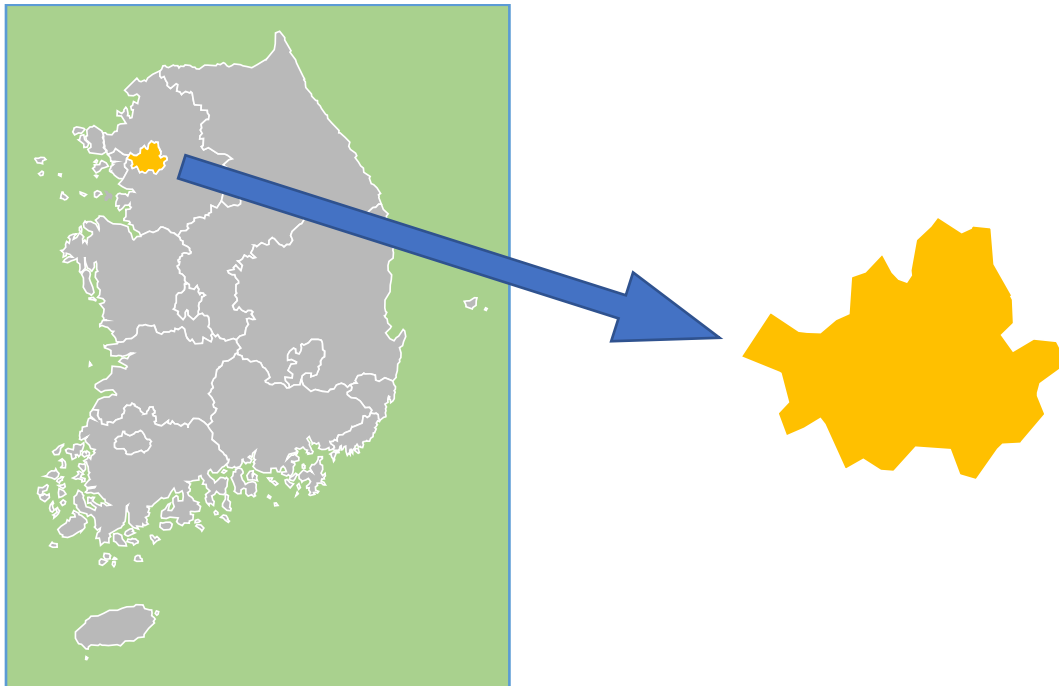


도 이름	도청 소재지	도 이름	도청 소재지	도 이름	도청 소재지
서울특별시	서울	광주광역시	광주	충청북도	청주
세종특별자치시	세종	대전광역시	대전	경상남도	창원
제주특별자치도	제주	울산광역시	울산	경상북도	안동
부산광역시	부산	경기도	수원	전라남도	전주
대구광역시	대구	강원도	춘천	전라북도	무안
인천광역시	인천	충청남도	홍성		

❖ 서울특별시(서울特別市) Seoul Special City

—서울특별시는 대한민국의 수도(Capital)이자 최대 도시

1. 서울은 북위 37° 34'(37 도 34 분), 동경 126° 59'(126 도 59 분)의 한반도 중서부에 위치하는 분지 지형(Basin Terrain)의 도시로 중앙으로는 한강이 동서로 흐르고, 주변에 북한산·관악산·도봉산·수락산·불암산·구룡산·우면산·아차산·지양산 등의 여러 산들이 서울을 둘러싸고 있어 경기도 및 인천광역시와 자연적 경계를 이루고 있다.
2. 서울은 산으로 둘러 쌓여 있어 군사적인 방어에 유리한 지세를 갖추고 있고 서쪽으로는 황해 남쪽으로는 한강이 흐르고 있어 교통이 편리한 곳이기도 하다. 도심에는 북쪽에 북악산, 동쪽에 낙산, 남쪽에 남산, 서쪽에 인왕산이 자리잡고 있는데, 이렇게 산기슭이 발달한 지형은 조선의 도읍지를 고려의 수도 개성에서 지금의 서울인 한양으로 천도했을 때 중요한 역할을 한 풍수지리 사상과 관련이 있다. 풍수설에 따라 북악산 기슭에는 경복궁·창덕궁·창경궁·종묘, 인왕산 기슭에는 덕수궁, 궁궐 사이는 궁인(宮人)과 귀족·고관들의 저택을 지었다.
3. 서울은 대륙성 기후(Continental Climate)로 여름과 겨울 기온의 연교차가 매우 크기 때문에, 겨울은 매우 춥고 여름은 몹시 무더우며 여름과 겨울이 길고 봄과 가을이 짧다.



## ❖ 서울의 역사

—서울은 신석기시대부터 사람들이 거주했고, 삼국시대, 고려, 조선을 거쳐 약 2,000 년간의 긴 역사를 지닌 곳으로 과거 위례성, 한산, 북한산, 한성, 한양, 양주, 남경, 경성 등의 여러 이름으로 불렸음

1. 기원전 18 년 **백제**는 현 서울의 송파구 풍납토성과 몽촌토성 일대에 위례성을 수도로 하여 나라를 세웠다. 위례성은 후에 '큰 성'이란 뜻인 '한성' 혹은 '대성'이라는 명칭으로도 불렸고 '왕이 거주하던 곳'이란 뜻으로 '왕성'이라고도 불렸다.
2. 475 년 고구려 장수왕의 공격에 의해 한성이 무너지면서 백제가 공주로 수도를 옮기게 되지만 위례성이 493 년간 백제의 수도였기에 서울 곳곳에서 백제의 흔적을 발견할 수 있다.
3. 이후 고구려는 왕위계승을 둘러싼 다툼과 돌궐의 침략으로 힘이 약해졌고, 551 년 신라·가야·백제 연합군(Combined Forces)에 밀려 76 년간 차지했던 한성에서 쫓겨나 북쪽으로 물러나게 된다.
4. 한성을 차지해 중국과 직접 교류하고 싶었던 신라는 다시 고구려와 협약을 맺고 백제를 무너뜨려 554 년에 신라가 한강 유역을 완전히 확보하게 된다. 신라의 진흥왕은 한성 지역이 신라의 영토임을 공고히 하기 위해 북한산 봉우리에 비석을 세웠는데 이것이 북한산진흥왕순수비이다. 신라가 삼국을 통일하고 고려에 의해 멸망하기 전까지 서울을 지배했던 탓에 서울에는 신라의 유물도 많이 발견된다.
5. **백제·고구려·신라 삼국의 문화유산이 모두 발견된 곳은 서울지역 뿐으로 이것이 고대 서울 역사의 큰 특징이기도 하다.**



몽촌토성



북한산진흥왕순수비

6. 서울은 **고려시대**에 편리한 교통과 풍부한 물산 등 유리한 자연지리적 여건 때문에 1067 년 고려의 지방 제도 상 최고 지위 중 하나인 '**남경**'으로 **승격**되었다.

7. 태조 이성계는 1392 년 7 월 조선을 창건하고, 1394 년 한양을 조선의 수도로 확정한다. 조선시대 통치 기구는 의정부·이조·호조·예조·병조·형조·공조를 비롯한 육조와 사헌부·사간원 등의 특수기관으로 이루어져 있는데 오늘날 광화문 앞 세종로가 육조 거리로 불렸다. 오늘날의 국립대학으로 볼 수 있는 최고 학부인 성균관과 중등교육 기관으로 볼 수 있는 4 부 학당도 사대문 안에 위치하는 등 **서울은 명실공히**(in reality and in name) **조선의 정치·행정 중심지**이었다. 경복궁 오른쪽에는 사적 제 125 호 이자 유네스코 세계문화유산인 **종묘**가 있는데 종묘에서 왕과 왕후의 신주를 모시고 매년 제례를 지냈다. 광화문 서쪽 인왕산 자락에 위치한 **사직단**에서 곡물신에게 풍년을 기원하는 사직제를 매년 거행했다.
8. 조선시대에는 청계천을 중심으로 북쪽을 북촌, 남쪽을 남촌이라 불렀다. 북촌은 종로구 가회동 일대를 지칭하는 것으로 양반 관료들이 모여 살았고, 중촌은 역관이나 의관같은 중인들이 살았고, 남촌은 중구 필동을 중심으로 가난한 선비들과 서민들이 모여 살았다. 그 중간에 종로가 있는데 종로에 상인들이 장사를 하는 **시전**이 위치해 있어서 도성 경제의 중심지 역할을 했다. 지금 서울의 중심인 한강은 전국에서 거둔 세금을 서울로 운송하는데 큰 역할을 했고, 급한 소식을 알려야 할 때는 **남산 봉수**에 연기를 피워 소식을 전했다. 지리적으로 동아시아 중심에 위치한 탓에 조선은 동북아시아 각국과 긴밀한 대외관계를 유지했기에 서울에는 각국의 외교 공간들이 있었다.
9. 1910 년 일본이 대한제국을 강제로 병합하면서 일제 강점기에 서울은 더 이상 수도인 한성으로 불리우지 못하고 경기도의 일부인 **경성으로 개칭**되었고, 그 후 일본인들이 대거 유입되면서 서울의 인구밀도가 높아졌다. 일본은 동(洞) 이름도 일본식으로 바꾸는 등 조선의 흔적을 없애기 시작했는데 특히 궁궐을 많이 파괴했다. 일본의 탄압에도 불구하고 1919 년 3 월 1 일 탑골공원에서 대한독립만세의 함성이 터졌고 이는 한반도 전체와 만주 및 미주 한인사회로까지 확산되었다. 3·1 운동은 나라 안팎에서 전개되는 항일민족 운동의 촉매 역할을 했고, 대한민국임시정부가 수립되게 했다. 하지만 많은 독립운동가들이 1907 년 건립된 서대문형무소에 감금되고 목숨을 잃기도 했다.
10. **1945 년 8 월 15 일** 일제의 패망과 함께 **서울은 식민지 수도 경성에서 대한민국 수도 서울로 다시 태어났다**. 1950 년 6 월 한국전쟁(Korean War)이 발발하면서 서울은 다시 폐허가 되고 말았으나 3 년 후 휴전협정(Cease-fire Agreement)을 맺은 후에 피난을 갔던 사람들이 돌아오고 전국의 사람들이 서울로 모여들면서 인구가 폭발적으로 늘어났다. 경성시에서 서울시로 명칭이 공식적으로 바뀐 것은 미군정이 <서울시헌장>을 발표하고 한 달이 지난 1946 년 9 월 28 일이며 1949 년에 서울이 서울특별시로 전환되고 1962 년부터 서울시는 국무총리 직속의 행정기구가 된다.



11. 1961 년 박정희 정부 이후 70 년대 말까지 대한민국은 연평균 9 퍼센트라는 경이로운 경제성장을 이루며 '**한강의 기적**'(Miracle on the Han River)이라는 찬사를 들었다. 서울과 대한민국의 발전을 상징적으로 보여주는 것은 **86 서울아시안게임 개최와 88 서울올림픽 개최**이다. **2002 년 한국과 일본이 월드컵을 공동으로 개최**했는데 한국은 세계 강호인 이탈리아와 스페인을 물리치고 4 강에 진출하여 세계를 놀라게 했고 '**붉은악마**'(Red Devils: the official supporting group for the Korea Republic national football team)의 열광적인 응원이 전 세계에 깊은 인상을 남겼다. 최근에는 **2018 년 강원도 평창에서 동계올림픽대회가 열렸다**.
12. 광복 직후 한강을 건널 수 있는 다리는 한강대교가 유일 했지만 현재는 25 개의 교량이 건설되어 있는 등 서울 모습은 한국의 발전과 더불어 크게 달라져 있다. 1970 년대에 들어서면서 강남지역이 개발되기 시작하면서 한강이 서울을 강남과 강북으로 나누는 기준이 되었다.
13. 서울은 동북아시아의 중심도시가 되기 위해 국제금융 및 비즈니스산업, 정보통신, 디지털콘텐츠, 패션산업, 바이오산업을 5 대 전략산업으로 정하고 이를 집중 육성하고 있다. 현재 국제도시의 면모를 갖춘 서울은 문화·환경·복지·경제 등 모든 분야에서 세계 일류 도시가 되는 것을 비전(Vision)으로 삼고 있다.



북촌



옛 서울역



서대문형무소



아파트 단지



올림픽공원



붉은악마 단체 응원 모습



## ❖ 서울의 문화 유적

### 1. 선사시대 유적

-선사시대란 문자가 아닌 유물과 유적만이 남아 있는 시대로 구석기·신석기·청동기로 구분되는데, 한강변에 위치한 **신석기인들의 집터 유적인 암사동 유적**은 약 6,000 년 전부터 이미 서울 지역에 많은 사람들이 집단적으로 거주하고 있었음을 보여줌



암사동 선사시대 유적지

### 2. 백제시대 유적

-백제는 지금부터 약 2,000 년 전 서울의 한강 유역을 중심으로 건국해 660 년에 멸망하기까지 약 700 년의 역사를 가진 나라로 고구려, 신라와 함께 삼국시대를 이루었는데, 백제가 차지한 한강 유역은 일찍부터 철기 문화와 농경 문화가 발전해서 다른 지역에 비해 상대적으로 풍요로웠고 이를 바탕으로 화려한 문화예술이 발전함

-풍납토성은 한성백제(BC18~AD475)의 초기 왕성이고 이후에 군사 방어 목적으로 추가로 건축된 왕성으로 알려져 있는 몽촌토성은 백제의 전성기 근초고왕 때 자연지형을 그대로 이용해 축조되었고 몽촌토성의 호수들 역시 자연지형을 이용해 만든 '해자'의 흔적으로 볼 수 있는데, 백제는 풍납토성[北城]과 몽촌토성[南城]을 기반으로 두 왕성을 운영하는 강력한 고대국가의 기틀을 다지게 됨

-4 세기 경 근초고왕 때 가장 전성기를 누렸던 백제는 5 세기 말에 이르러서 고구려의 침략으로 큰 위기를 맞고 이후 위례성이 폐허로 방치되면서 1,500 년 동안이나 한성백제의 역사가 감추어져 있었음



풍납토성



몽촌토성

### 3. 조선시대 유적

- 종묘(宗廟) Jongmyo Shrine

-종묘는 조선 왕조 역대 왕과 왕후 및 추존된 왕과 왕후의 신주를 모신 사당(Shrine)으로서 유교 의례를 하는 곳

-태조 3 년(1394) 10 월 한양으로 도읍을 옮긴 해에 완공되었으며 왕실과 나라를 대표하는 상징적인 건축물이라고 할 수 있음

-종묘제례(宗廟祭禮)는 종묘에서 행하는 제향의식(Sacrificial Rite)이고 조선 왕조의 제사 가운데 가장 규모가 크고 중요했기에 종묘대제(宗廟大祭)라고도 하는데, 지금은 매년 5 월 첫째 주 일요일에 봉행되고 있으며 국가 중요무형문화재 제 56 호로 지정됨

-종묘제례악(宗廟祭禮樂)은 종묘제례 동안 연주되는 음악으로 우리 고유의 음률로 왕조의 창업과 기상을 노래하고 있으며 모든 행사의 순서에 맞추어 춤과 음악이 조화를 이루는 종합예술로 역사적·예술적 가치가 크며 국가 중요무형문화재 제 1 호로 지정됨

-종묘제례 및 종묘제례악(Royal ancestral ritual in the Jongmyo shrine and its music)은 2001 년 유네스코 세계인류구전 및 무형문화유산걸작(UNESCO World Humanity Salvation and Intangible Cultural Heritage Masterpieces)으로 선정된 후 2008 년 유네스코 인류무형문화유산 대표목록(UNESCO Representative List of Intangible Cultural Heritage of Humanity)에 통합되었는데, 세계유산인 종묘에서 개최되는 이 행사는 유형과 무형의 세계유산을 함께 감상할 수 있는 세계적으로 유례가 드문 문화유산





정전

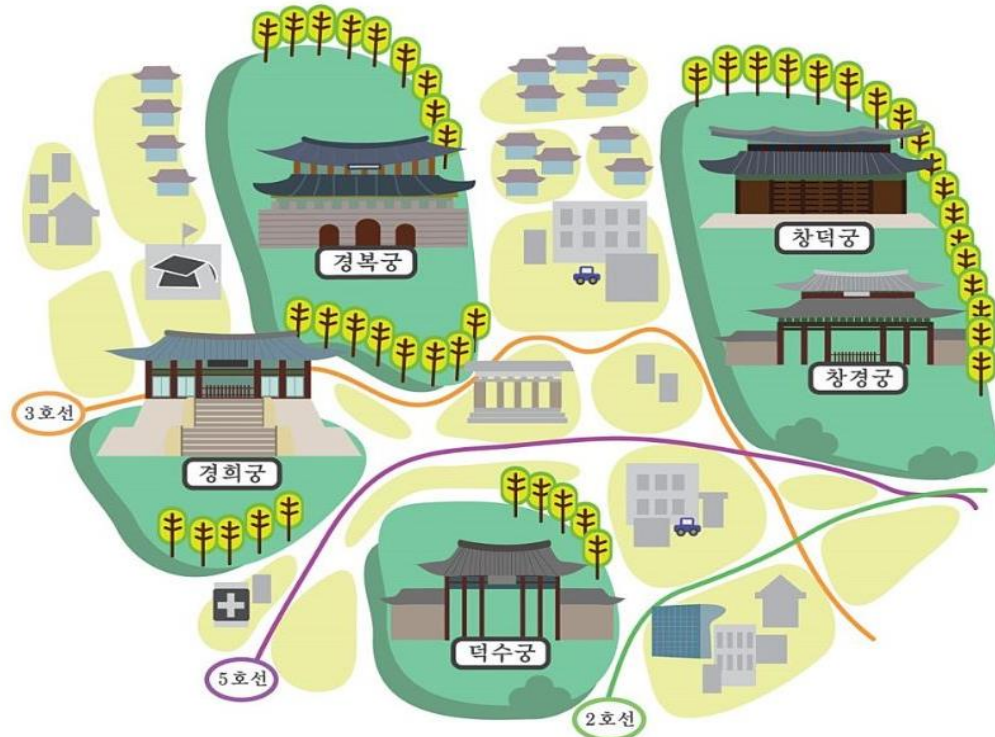


국악사배(종묘제례)



종묘제례악

- 조선의 5 대 궁궐: 경복궁, 경희궁, 덕수궁, 창덕궁, 창경궁



- 창덕궁과 후원 Changdeokgung Palace Complex and Garden
  - 창덕궁은 북악산 왼쪽 봉우리인 응봉자락에 자리 잡고 있는 조선의 궁궐로 15 세기 초에 정궁(正宮)인 경복궁 동쪽에 이궁(離宮)으로 조성되었는데, 이궁이란 나라에 전쟁이나 큰 재난이 일어나 공식 궁궐을 사용하지 못할 때를 대비하여 지은 궁궐을 말함
  - 1592 년(선조 25) 임진왜란으로 모든 궁궐이 소실되었을 때 창덕궁이 도성 내 궁궐 중 가장 먼저 재건되어 이후 1867 년 흥선대원군에 의해 정궁인 경복궁이 중건되기 전까지 약 250 년 동안 조선의 궁궐 중 가장 오랜 기간 동안 임금들이 거쳐 했었음

-경복궁의 주요 건물들이 좌우대칭의 일직선상으로 왕의 권위를 상징한다면, 창덕궁은 자연지형을 크게 변형시키지 않고 산세에 따라 건물을 배치하여 자연과의 조화로운 배치를 보여주고 있고 정자, 연못, 괴석이 어우러진 후원의 조경은 조선의 대표적인 왕실 정원으로서 가치가 높음

-동아시아 궁전 건축사에 있어 비정형적 조형미를 간직한 대표적 궁으로 주변 자연환경과의 완벽한 조화와 배치가 탁월한 창덕궁은 1997 년 유네스코 세계유산으로 등재됨



돈화문(敦化門:보물 383 호)  
창덕궁의 정문



인정전(仁政殿)  
국가의 중요 의식을 치르는 곳



대조전(大造殿)  
왕비의 생활공간



희정당(熙政堂)  
왕이 신하들과 정사를 논하는 곳




창덕궁 후원 부용지  
'연꽃'을 뜻하는 연못



주합루  
주합루에 왕실 도서관인 규장각을 둠



-창덕궁에 인접해있는 창경궁은 왕실의 생활공간으로 활용되었는데, 예전에는 창덕궁과 창경궁이 경계 없이 하나의 궁궐로 사용되었고 경복궁의 동쪽에 위치한다 하여 이 두 궁을 합쳐 '동궐'이라 불렀음



동궐도(국보 제 249 호)

비단 바탕에 채색, 가로 576cm 세로 273cm, 창덕궁과 창경궁을 조감도 형식으로 그린 조선후기의 대표적인 궁궐 건축 그림

#### ❖ 그 밖의 서울 명소



경복궁



경복궁 향원정



덕수궁



경희궁





서울시청



서울 전경



청계천



롯데타워



롯데월드



국립중앙박물관



국립한글박물관



용산 전쟁기념관



전쟁기념관 어린이박물관



N 서울타워(구 남산타워)와 케이블카



남산한옥마을

## ❖ 서울의 음식

- 500 년 넘게 조선의 도읍지였던 서울은 아직도 조선시대 음식 풍이 남아 있음
- 이웃해 있던 고려의 수도 개성의 음식문화를 물려 받은 경향도 있음
- 왕족과 양반이 많이 살았던 고장이라 격식을 차리는 요리와 음식의 맵시를 중요하게 여겼음
- 서울 음식의 간은 짜지도 맵지도 않은 적당한 맛을 지니고 있으며 양념을 곱게 다져서 씹
- 음식의 양은 적은 편이나 가짓수가 많음

### • 서울의 대표 전통 음식



설렁탕



선지해장국



너비아니



신선로



구절판



약식



- 서울의 유명 음식



종로 닭한마리



광장시장 빈대떡과 전



마포 돼지갈비



신당동 떡볶이



신림동 순대볶음



장충동 족발

## 서울 대표 음식





## 학생 평가 문제

1. 다음 중 대한민국의 수도는 어디인가? 2

- 1) 수원                      2) 서울                      3) 용인                      4) 분당

2. 서울은 시대에 따라 여러 이름으로 불리웠다. 서울의 옛 이름이 아닌 것은? 2

- 1) 한양                      2) 북경                      3) 경성                      4) 남경

3. 다음은 서울에 대한 설명이다. 빈 칸에 넣을 알맞은 말을 순서대로 넣으면? 4

서울은 북위 37° 34', 동경 126° 59'의 한반도 중서부에 위치하는 (      ) 지형의 도시이다.  
서울 중심에는 (      )이 동쪽에서 서쪽으로 흐른다.

- 1) 광지, 금강                      2) 공지, 금강                      3) 한지, 한강                      4) 분지, 한강

4. 지금의 서울은 조선시대에도 수도였다. 조선시대에 서울은 어떻게 불렸는가? 한양

5. 다음이 설명하는 서울의 역사 문화 유적은 무엇인가? 1

백제의 전성기 근초고왕 때 자연지형을 그대로 이용해 축조된  
풍납토성과 (      )을 기반으로 백제는 강력한 고대국가의 기틀을 다지게 됨

- 1) 몽촌토성                      2) 암사동                      3) 창덕궁                      4) 경복궁

6. 서울에 있는 역사 문화 유적 중 유네스코 문화유산과 관련이 없는 것은? 3

- 1) 창덕궁                      2) 종묘                      3) 덕수궁                      4) 종묘제례악

7. 다음 중 창덕궁에 관한 설명이 아닌 것은? 4

- 1) 창덕궁은 조선의 궁궐 중 가장 오랜 기간 동안 임금들이 거처했던 궁궐이다.  
2) 창덕궁은 조선의 5대 궁궐 중 하나이다.  
3) 창덕궁은 유네스코 세계문화유산이다.  
4) 창덕궁은 정궁이다.

8. 창덕궁의 부속된 건물로 규장각이 있었던 곳의 이름은? 2

- 1) 주경루                      2) 주합루                      3) 덕수궁                      4) 종묘

9. 조선시대 정조 때 완성된 건물로 왕실도서관인 이곳의 이름과 이곳이 있었던 궁의 이름을 차례대로 쓰면? 규장각, 창덕궁

10. 다음 중 창덕궁 정문의 이름은 무엇인가? 3

- 1) 동대문                      2) 인화문                      3) 돈화문                      4) 광화문

11. 다음 중 종묘에 대한 설명이 아닌 것은? 4
- 1) 서울에 있다.
  - 2) 조선왕조 역대 왕과 왕비 및 추존된 왕과 왕비의 신주를 모신 유교사당이다.
  - 3) 유네스코 세계유산이다.
  - 4) 왕실도서관이다.
12. 종묘제례가 봉행될 때 각 제사의례에 맞추어 경건한 분위기를 고양시키기 위한 음악과 무용을 부르는 이름은? 종묘제례악
13. 창덕궁에서 국가의 중요 의식 치르는 곳의 이름은? 인정전
14. 서울의 향토 음식 중 궁중식 불고기로 알려진 음식의 이름은? 너비아니
15. 창덕궁에서 왕비의 생활공간을 부르는 이름은? 대조전
16. 백제·고구려·신라 삼국의 문화유산이 모두 발견된 곳은 한국에서 이 지역 뿐인데, 이 지역의 이름은 무엇인가? 서울
17. 대한민국은 1961 년 이후 70 년대 말까지 연평균 9 퍼센트라는 경이로운 경제성장을 이루어 내면서 전세계로부터 찬사를 받았는데, 당시 이러한 한국의 경제성장을 일컬은 말은? 한강의 기적
18. 다음 빈 칸에 들어갈 말은 무엇인가?. 한강
- 1970 년대부터 강남지역이 개발되기 시작하면서  
(        )은 서울을 강남과 강북으로 나누는 기준이 되었음
19. 대한제국이 일제에 병합 된 후 유관순 열사를 비롯 많은 독립운동가들이 독립운동을 하다 이곳에 갇혀 고문과 처형을 당했는데, 이곳의 이름은? 서대문형무소
20. 조선시대 한양의 중간에 종로가 있는데 종로에 상인들이 장사를 하는 이곳이 위치해 있어서 도성 경제의 중심지 역할을 했다. 이곳을 부르는 이름은? 시전

## 참고 이미지



## 참고 단어

- 고관 High Government Official
- 구석기 Old Stone Age, Paleolithic Era
- 궁인 Court Ladies
- 교량 Bridge
- 괴석 Strangely Shaped Stones
- 귀족 Aristocrat
- 미군정 U.S. Military Rule
- 봉우리 Mountain Peak
- 비석 Memorial Stone
- 비정형 Atypical
- 산기슭 The Foot/Base of a Mountain
- 수도 Capital
- 선사시대 Prehistoric Times
- 신석기 New Stone Age, Neolithic Era
- 승격 Elevation of the Status
- 유적지 Historic sites
- 왕실 Royal Family
- 청동기 Bronze Age
- 정궁 Main Palace
- 정사 Political Affairs
- 정자 Pavilion, Gazebo
- 제사 Ancestral Rites
- 지세 Geographical Features
- 직속 Under Direct Control
- 찬사 Praise
- 천도 Transfer of the Capital
- 풍수지리 사상 Theory of Divination Based on Topography
- 함락 Fall, Collapse
- 해자 Moat



## 자료 출처

나무위키. 몽촌토성. <https://namu.wiki/w/%EB%AA%BD%EC%B4%8C%ED%86%A0%EC%84%B1>

문화재청 국가유산포털. 종묘 소개,

[http://www.heritage.go.kr/heri/html/HtmlPage.do?pg=/palaces/palacesJmInfo.jsp&pageNo=2\\_5\\_1\\_0](http://www.heritage.go.kr/heri/html/HtmlPage.do?pg=/palaces/palacesJmInfo.jsp&pageNo=2_5_1_0)

문화재청 국가유산포털. 창덕궁 주합루.

[http://www.heritage.go.kr/heri/cul/culSelectDetail.do?VdkVgwKey=12,17690000,11&pageNo=1\\_1\\_1\\_1](http://www.heritage.go.kr/heri/cul/culSelectDetail.do?VdkVgwKey=12,17690000,11&pageNo=1_1_1_1)

문화재청 궁능유적본부 덕수궁 관리소. 덕수궁 역사.

<http://www.deoksugung.go.kr/c/introduction/1>

문화재청 궁능유적본부 창덕궁 관리소. 창덕궁과 창경궁은 어떻게 다른가요?

[http://www.cdg.go.kr/cms\\_for\\_cdg/process/faq/view.jsp?nowPage=3&show\\_no=25&check\\_no=4&c\\_relation=50&c\\_relation2=112&c\\_no=3](http://www.cdg.go.kr/cms_for_cdg/process/faq/view.jsp?nowPage=3&show_no=25&check_no=4&c_relation=50&c_relation2=112&c_no=3)

서울관광재단. 몽촌토성. <http://me2.do/xRCgXVaU>

서울관광재단. 서울에서 꽃피운 고대왕국 한성백제. <http://me2.do/xlOiBE40>

서울관광재단. 암사동 선사유적지. <http://korean.visitseoul.net/index>

서울역사박물관. <https://museum.seoul.go.kr/chd/index.do>

서울역사편찬원. 서울 역사유적. <https://www.youtube.com/watch?v=xhhJuKJAROE>

서울특별시. 서울의 역사. <https://www.seoul.go.kr/seoul/history.do>

숙대신보. 도심 속 고궁, 살아 숨쉬는 조선.

<https://news.sookmyung.ac.kr/news/articlePrint.html?idxno=3228>

이투스 채널. [설민석] 서울 트립. <https://www.youtube.com/watch?v=2xHdReTM08A>

지오서비스. 대한민국 최신 행정구역(SHP) 다운로드. <http://www.gisdeveloper.co.kr/?p=2332>

대한민국 지도자료. <http://luvpt2.blogspot.com/2014/11/korea.html>

서울 대표 음식. <http://www.tripview.co.kr/7722>

우리나라지도. <https://heimingway.tistory.com/243>

서울뷰 타임랩스 릴.

[https://www.youtube.com/watch?time\\_continue=35&v=u4ZlcSnjm78&feature=emb\\_title](https://www.youtube.com/watch?time_continue=35&v=u4ZlcSnjm78&feature=emb_title)