



## NAKS 수준별 역사 문화 교육 자료 개발 위원회

4 기

위원장: 김선미(디트로이트 세종학교)

위원:

정은정(벤엘한국학교)

고수지(영생한국학교)

유설아(시애틀 통합 한국학교)

# 우리조국 대한민국

중급-충청도

## 학습 지도안(중급-충청도)

1. 학습단원: 우리조국 대한민국
2. 학습목표: 우리조국 대한민국에 있는 충청도의 특색을 이해한다.
3. 학습평가: 학습 참여도 위주로 평가 하며, 학생 참여를 적극적으로 유도한다.
4. 교수 및 학습 과정

과정	교수·학습 활동	시간	준비물과 유의점
도입	1. 한국에서 가고 싶은 곳이 어디인지 왜 가고 싶은지 그리고 거기서 무엇을 하고 싶은 지 말한다.	5 분	
전개	1. 대한민국 전도를 보고 팔도의 위치를 알고, 각 도의 도청 소재지를 찾아본다.  2. 충청도의 특색을 이해한다. ➤ 한반도 지도에서 충청도의 위치를 알아본다. ➤ 충청남도의 도청 소재지를 찾아본다. ➤ 충청북도의 도청 소재지를 찾아본다. ➤ 충청도의 대표적인 역사 문화 유적지에 대해 알아본다. ➤ 충청도의 대표적인 음식에 대해 알아본다.  3. 충청도의 특색을 정리하는 표를 만들어본다.	5 분  30 분  10 분	• 대한민국 전도  • 충청도 지도  • 문화행사 이미지 • 유적지 이미지 • 음식 이미지
정리	1. 충청남도와 충청북도의 도청 소재지, 충청도의 대표 역사 문화 유적지와 음식에 대한 내용 확인 2. 확인 문제 풀기	10 분	

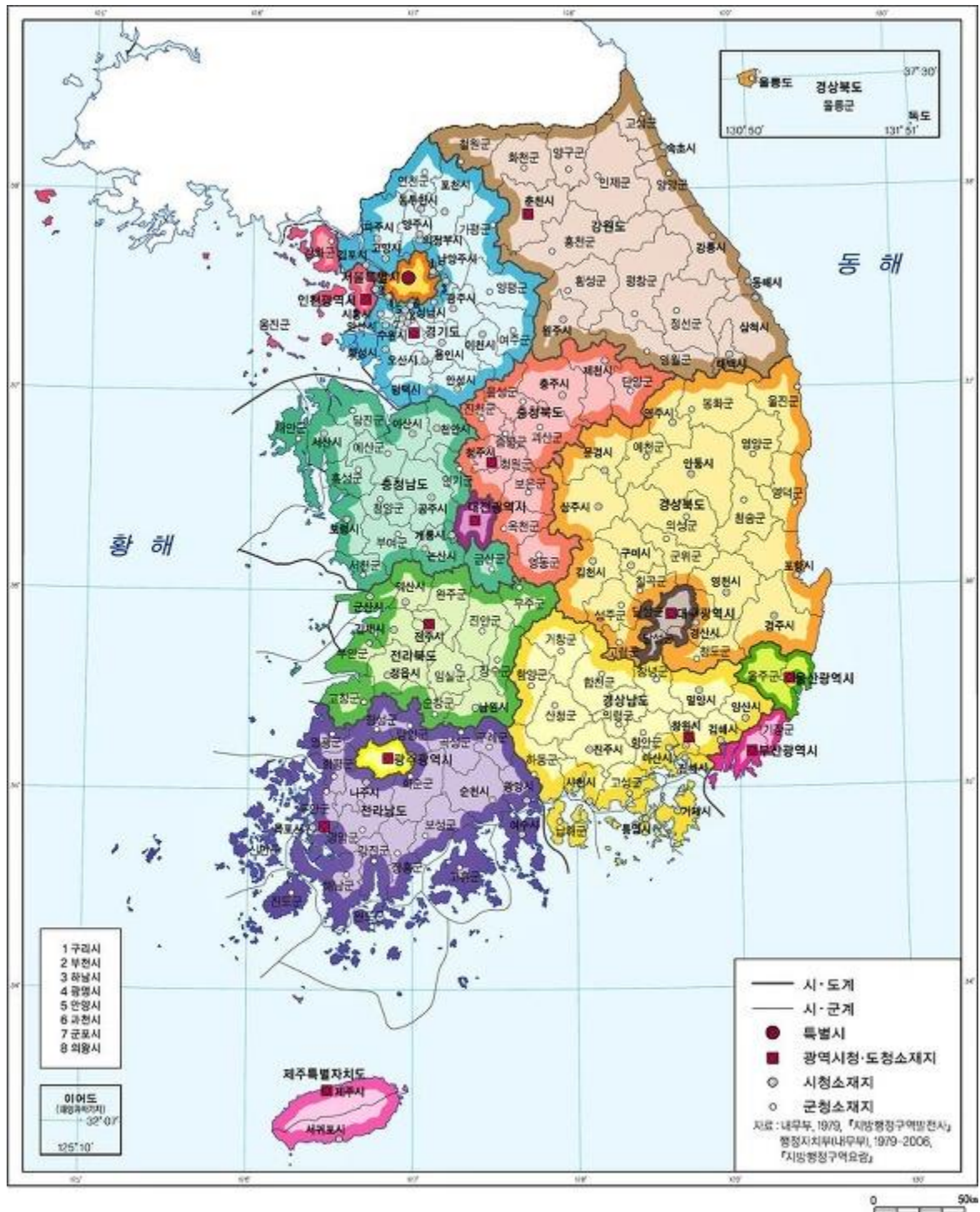
# 교사용 지도 자료

❖ 한반도 지도에서 충청남도와 충청북도 위치 알아보기





❖ 대한민국 지도에서 충청남도와 충청북도의 도청 소재지 찾아보기



❖ 충청남도(忠淸南道) Chungcheongnam-do

1. 충청남도의 지리적 위치와 역사

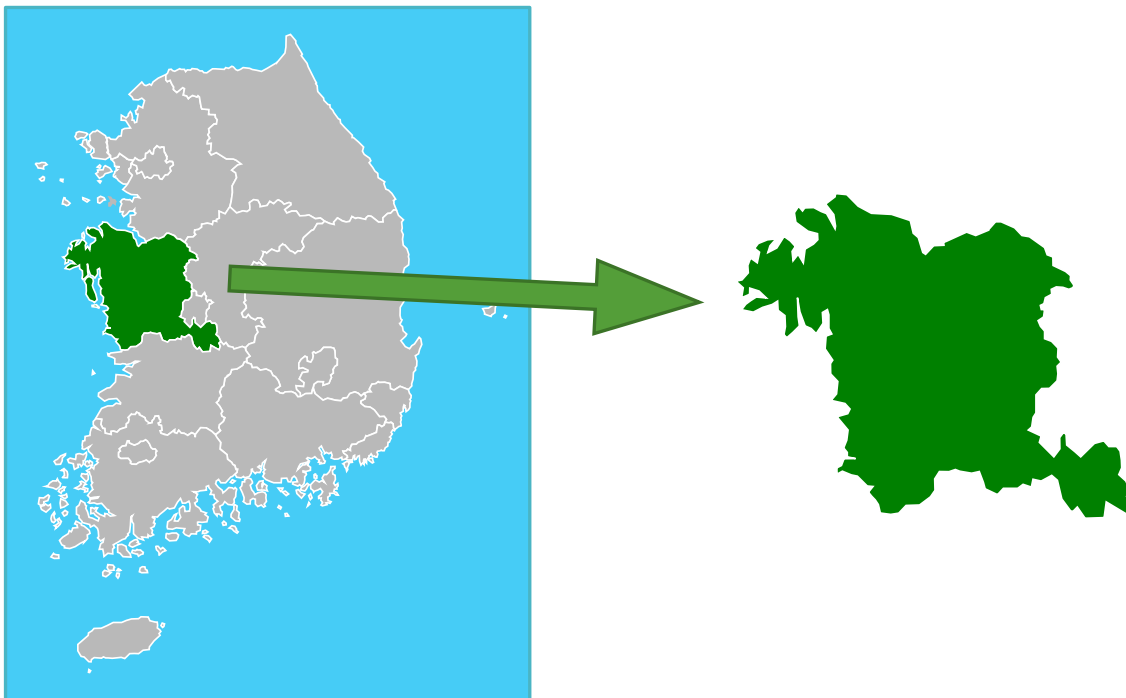
-대한민국의 중앙부 서쪽에 위치한 충청남도는 북쪽으로는 경기도, 동쪽으로 대전광역시, 세종특별자치시, 충청북도를, 남쪽으로 전라북도와 경계를 이루고 있으며, 서쪽으로는 황해와 면함

-1964 년에 발견된 공주 석장리 구석기 유적과 도내 전역에서 발견되고 있는 청동기 유적들이 증명하듯이 이 지역은 선사시대부터 사람들이 정착했던 곳인데, 충청남도의 대부분이 삼한시대 마한의 중심지였던 것으로 여겨짐

-삼국시대 백제에 속한 충청남도는 475 년(문주왕 1 년) 백제의 수도를 한성(서울)에서 웅진(공주)으로 천도한 이래 660 년 멸망까지 약 185 년간 찬란한 백제 문화의 꽃을 피운 지역이었음

2. 충청남도의 도청 소재지는 홍성군 홍북읍이다. 대전이 광역시로 승격하면서 충청남도의 도청 소재지가 홍성으로 옮겨졌다.

3. 한반도의 중앙부에 위치한 지리적 이점으로 충청남도는 예로부터 영남과 호남으로 통하는 삼남의 관문이라 불렸다. 서울, 부산, 목포로 통하는 1 번 국도, 경부·호남선의 철도, 경부·호남고속도로, 고속철도와 서해안고속도로 등이 통과하는 충청남도는 교통의 요충지로 수도 서울까지는 1 시간대, 부산이나 목포까지는 3 시간대에 위치한다.



4. 유네스코 세계유산에 지정된 백제역사유적지구 Baekje Historic Areas

-충청남도에서 공주시와 부여군이 백제역사유적지구에 속해 있음

-백제역사유적지구는 문화 발전의 전성기를 누린 백제 후기(475 년-660 년)의 대표 유산

백제는 신라, 고구려와 함께 삼국시대를 구성했다. 기원전 18 년에 건국, 660 년에 멸망했으며 약 700 년 동안 31 명의 왕이 백제를 지배했다. 백제는 초기에 한강의 중하류에 위치한 소국이었지만, 점차 주변 소국들을 병합하면서 성장하였다. 한강 유역에 위례성(현 서울)을 쌓고 도읍을 삼은 백제는 국가의 중흥을 위해 웅진(현 공주)과 사비(현 부여)로 두 번이나 도읍을 옮기기도 하였다.

☆ 공주(백제의 두번째 수도 웅진성과 연관)에 위치한 공산성, 송산리고분군



공산성



송산리고분군

☆ 부여(백제의 세번째 수도 사비성과 연관)에 위치한 관북리유적과 부소산성, 정림사지, 능산리고분군, 나성



정림사지와 정림사지 오층석탑(국보 제 9 호)

현존하는 백제시대의 대표 석탑으로 완벽한 비례미를 자랑함





능산리고분군과 백제 금동대향로(국보 제 287 호)



나성

수도를 방어하기 위해 구축한 외곽성으로서 현재의 부여읍을 감싸고 있음

❖ 충청북도(忠淸北道) Chungcheongbuk-do

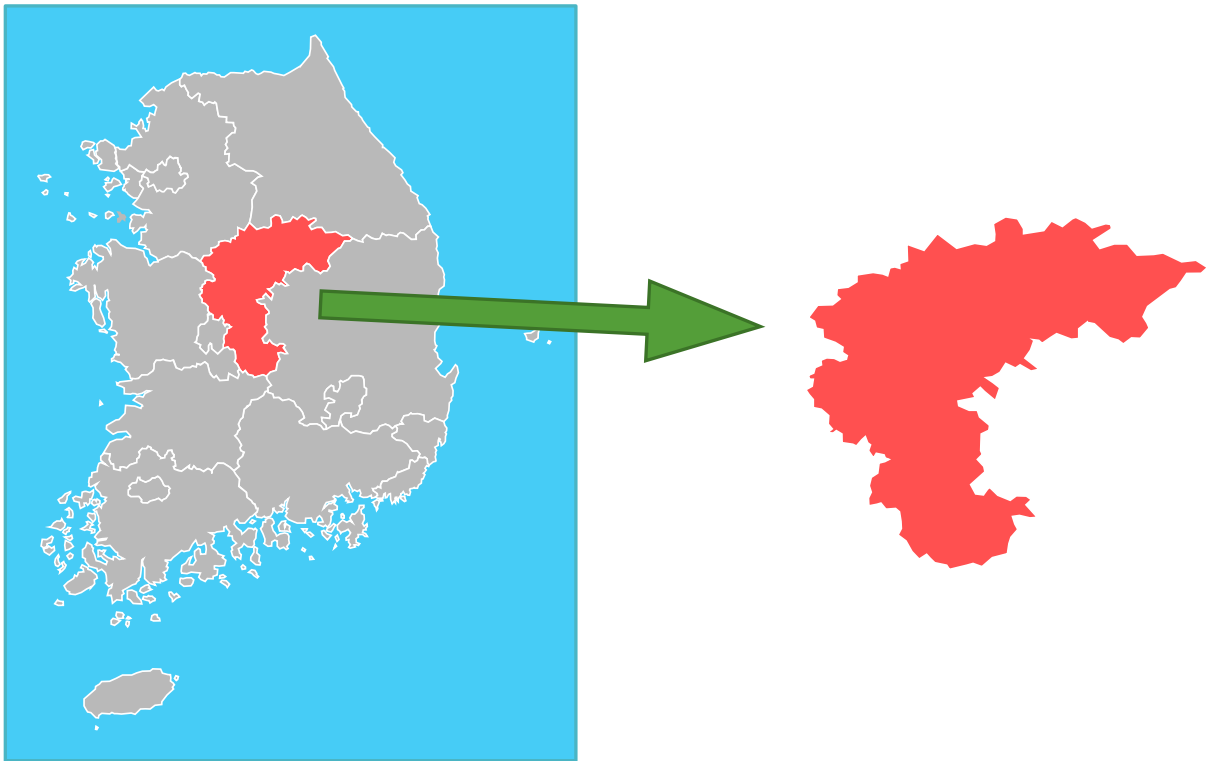
1. 충청북도의 지리적 위치와 역사

-대한민국의 중앙부에 위치한 충청북도는 서쪽으로는 대전광역시, 세종특별자치시, 충청남도, 동쪽으로는 경상북도, 남쪽으로는 전라북도, 그리고 북쪽으로는 경기도, 강원도와 면함

**-대한민국에서 유일하게 바다에 접하지 않은 도**

-이 지역은 삼한시대에 마한에 속하였고 삼국시대에는 신라가 남방, 고구려가 동부를 점유하였으나 4 세기에는 이 지역의 전체를 백제가 차지했고 고려시대 12 세기 이후로 충청도로 불림

2. 충청북도의 도청 소재지는 청주시이다.



3. 청주고인쇄박물관 Cheongju Early Printing Museum

-현존하는 세계에서 가장 오래된 금속활자본 직지의 탄생지인 흥덕사지에 세워진 고인쇄(古印刷) 전문 박물관이자 금속활자 교육 체험의 장

-직지는 독일의 금속활자 인쇄본 구텐베르크 42 행 성서보다 78 년이나 앞선 1377 년에 흥덕사에 간행됨

-직지는 2001 년 9 월 유네스코 세계기록유산으로 등재되었는데 직지를 통해 한국의 찬란한 금속활자 기술을 확인할 수 있음



## 직지直指

1377 년 청주 흥덕사에 간행된 금속활자본

《백운화상초록불조직지심체요절》은 직지심체요절直指心體要節 또는 직지直指라고 불리기도 하는데 원래는 상·하 2 권으로 구성되어 있으나 상권은 전하지 않는다. 직지의 중심 주제는 직지심체直指心體로 '직지인심견성성불(直指人心 見性成佛)'이라는 명구(名句)에서 비롯된 것으로 "참선을 통하여 사람의 마음을 바르게 볼 때, 그 마음의 본성이 곧 부처님의 마음임을 깨닫게 된다"는 뜻이다. 현재 하권만이(총 38 장) 프랑스 국립도서관 동양문헌실에 소장되어 있는데 그 경위는 1886 년 한불수호통상조약이 체결된 후 초대 주한 프랑스 공사 플랑시가 한국에서고서 및 각종 문화재를 수집에 열중했고 이 과정에서 직지를 입수한 것으로 보인다. 이후 플랑시에 의해 프랑스로 유출된 직지는 1911 년 경매에 부쳐져 골동품 수집가 앙리 베베르에게 낙찰되고, 1950 년 그의 유족이 이를 프랑스 파리 국립도서관에 기증했는데, 박병선 박사가 그곳 국립도서관에서 일하며 동양 서적을 정리하던 중 모두가 중국 고서로 알고 있던 직지를 발견했다.

## 유네스코 직지상 UNESCO/JIKJI Memory of the World Prize

유네스코 직지상은 유네스코가 세계기록문화유산 보호에 이바지한 사람들에게 수여하기 위해 2004 년 제정된 상이다. 청주시는 유네스코와 함께 직지의 유네스코 세계기록유산 등재를 기념하고 세계기록유산 보존과 활용에 크게 공헌한 개인과 단체에 유네스코 직지상을 수여함으로써 대한민국의 위대한 문화유산을 알리는데 힘쓰고 있다.



흥덕사지



직지심체요절

❖ 충청도의 대표 음식

- 충청남도는 황해를 접하고 있어 해산물이 풍부한 반면 충청북도는 농업이 성하여 쌀, 보리, 고구마 등의 곡식과 무, 배추, 호박 등의 채소 그리고 질 좋은 버섯도 많이 생산
- 충청도 음식은 사치스럽지 않고 양념도 많이 쓰지 않기에 담백하고 구수하며 소박하고 충청도 사람들의 인심을 반영하듯 양이 많은 편
- 옛 백제의 땅인 충청도는 백제의 고도(古都) 답게 식사 법도가 엄격한 것이 특징
- 쌀이 많이 생산되어 쌀을 원료로 하는 곡주의 양조 기술이 일찍부터 발달했던 곳으로 지금도 백일주, 삼해주 등이 유명



서산 어리굴젓



호박범벅



올갱이국



쇠머리찰떡

## 학생 평가 문제

1. 다음 중 충청북도의 도청 소재지는 어디인가? 1

- 1) 청주                                      2) 서울                                      3) 공주                                      4) 분당

2. 다음 중 대한민국의 중앙에 위치하고 있는 도의 이름은? 2

- 1) 강원도                                      2) 충청북도                                      3) 경기도                                      4) 제주도

3. 다음은 충청남도에 대한 설명이다. 빈 칸에 들어갈 바다의 이름은? 4

충청남도는 한반도의 중앙부 서쪽에 위치하는 지역으로서 북쪽으로는 경기도, 동쪽으로는 대전광역시와 세종특별자치시 및 충청북도, 남쪽으로는 전라북도와 경계를 이루고 있으며, 서쪽으로는 (                      )와 면한다.

- 1) 동해                                      2) 한강                                      3) 남해                                      4) 황해

4. 다음에서 설명하는 한국의 행정구역은 어디인가? 2

한반도의 중앙부 서쪽에 위치하고 있으며 예로부터 영남과 호남으로 통하는 삼남의 관문으로 서울, 부산, 목포로 통하는 1 번 국도, 경부 · 호남선의 철도, 경부 · 호남 고속도로,고속철도와 서해안 고속도로 등이 통과하고 있는 우리나라 교통의 요충지로 수도 서울까지는 1 시간대, 부산이나 목포까지는 3 시간대의 위치에 있다.

- 1) 충청북도                                      2) 충청남도                                      3) 경기도                                      4) 강원도

5. 다음 중 충청남도에 남아있는 백제의 문화유산과 관련이 없는 것은? 3

- 1) 정림사지                                      2) 무령왕릉                                      3) 직지                                      4) 금동대향로

6. 다음 중 대한민국에서 유일하게 바다에 접하지 않은 도는 어디인가? 4

- 1) 경상북도                                      2) 경기도                                      3) 강원도                                      4) 충청북도

7. 다음 중 충청도를 대표하는 음식이 아닌 것은? 2

- 1) 호박범벅                                      2) 짜장면                                      3) 어리굴젓                                      4) 올갱이국

8. 다음 중 직지에 대한 설명이 아닌 것은? 1

- 1) 직지는 청주 흥덕사에 보관되어 있다.  
2) 직지는 세계에서 가장 오래된 금속활자 인쇄본이다.  
3) 직지는 유네스코 세계기록유산에 등재되어 있다.  
4) 직지는 조선시대 세종대왕 때 만들어졌다.

9. 이 상은 유네스코가 세계기록문화유산 보호에 이바지한 사람들에게 수여하기 위해 2004 년 제정된 것으로 현존하는 세계 최고(最古)의 금속활자본 《직지심체요절》에서 그 이름을 땄는데, 이 상의 이름은 무엇인가? 유네스코 직지상 UNESCO/JIKJI Memory of the World Prize



## 참고 단어

- 고도(古都) Ancient capital
- 고분군 Ancient tombs
- 곡주 Grain wine
- 골동품 Antique
- 구석기 Old Stone Age, Paleolithic Era
- 금속활자본 Metal type print book
- 관문 Gateway
- 도굴 Tomb robbery
- 도내 The inside of a province
- 도읍 Capital
- 등재 Registration, record
- 명구 A famous phrase, wise saying
- 법도 Custom
- 본성 Human nature
- 비례 Proportion
- 삼국시대(三國時代) The Three Kingdoms Period of ancient Korea
- 삼한(三韓) Three Hans; the ancient confederacies of Mahan, Jinhan, and Byeonhan in central and southern Korean Peninsula
- 선사시대 Prehistoric times
- 어리굴젓 Salted oysters with hot pepper
- 양조 Brewing
- 올갱이(‘다슬기’의 사투리) March snail
- 요충지 Strategic location
- 이바지 Contribution
- 인심 Generosity
- 전성기 Heyday, golden age
- 절터 Temple site
- 중흥 Revival, restoration
- 청동기 The Bronze Age
- 출토 Excavation
- 최고(最古) The oldest
- 탑 Pagoda
- 현존하는 Existing

## 자료 출처

반크. *직지의 꿈*, 박병선 박사를 통해 이루어지다. <https://youtu.be/HF2xO7MU088>

위키백과. 충청북도.

<https://ko.wikipedia.org/wiki/%EC%B6%A9%EC%B2%AD%EB%B6%81%EB%8F%84>

(재)백제세계유산센터. 공주송산리고분군 항공사진. [http://www.baekje-heritage.or.kr/\\_prog/\\_board/?mode=V&no=1978253&code=0405&site\\_dvs\\_cd=kr&menu\\_dvs\\_cd=0405&skey=&sval=&GotoPage=2](http://www.baekje-heritage.or.kr/_prog/_board/?mode=V&no=1978253&code=0405&site_dvs_cd=kr&menu_dvs_cd=0405&skey=&sval=&GotoPage=2)

충남도청. 유네스코 유산, 충남에는 무엇이 있을까요? <http://blog.daum.net/e-chungnam/4992>

충북나드리. 청주 흥덕사지.

<http://tour.chungbuk.go.kr/home/sub.php?menukey=222&mod=view&no=793&kwd=%ED%9D%A5%EB%8D%95%EC%82%AC&scode=00000002&class5=00000004>

충북 어린이 도청. 위치와 면적.

<http://www1.chungbuk.go.kr/child/content.do?key=1904265638753>

충청남도. 지리적 요충지 충청남도.

[http://www.chungnam.go.kr/cnnet/content.do?mnu\\_cd=CCNMENU00871](http://www.chungnam.go.kr/cnnet/content.do?mnu_cd=CCNMENU00871)

충청북도문화원연합회. 충북민속예술.

[http://www.chungbuk.go.kr/filemanager/01\\_chungbuk/CHUNGBUK\\_FORK\\_ART\\_EBOOK.pdf](http://www.chungbuk.go.kr/filemanager/01_chungbuk/CHUNGBUK_FORK_ART_EBOOK.pdf)

e-나라지표. 국토현황. [http://www.index.go.kr/potal/main/EachDtlPageDetail.do?idx\\_cd=2728](http://www.index.go.kr/potal/main/EachDtlPageDetail.do?idx_cd=2728)

대한민국 지도자료. <http://luvpt2.blogspot.com/2014/11/korea.html>

우리나라지도. <https://heimingway.tistory.com/243>

청주고인쇄박물관. <https://cheongju.go.kr/jikjiworld/index.do>

충청도 지역의 특징과 음식. <http://blog.daum.net/cjcjoon/14979586>